



レンタル
します!

杭打設ナビゲーションシステム

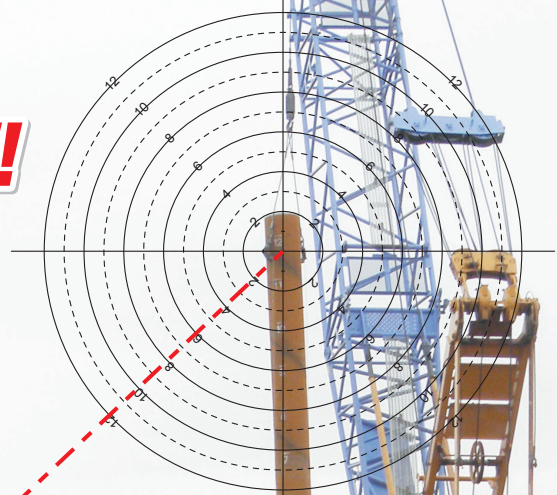
斜杭でも簡単に
ナビゲーションできます!!

従来の杭打ち作業の測量では2台の測量機を用いて計測をしていますが、当システムでは1台の測量機で計測することを可能にしました。

今まで難しかった斜杭でも簡単操作でナビゲーションすることが出来ます。

NETIS登録商品

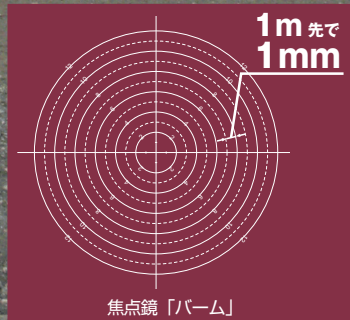
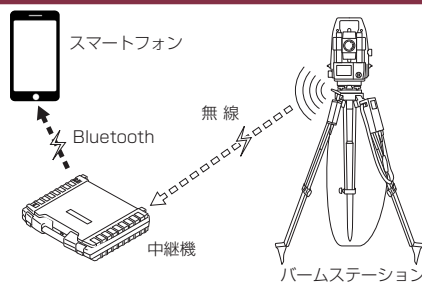
登録番号:KT-140010-VE



スマートフォン



杭打ちナビゲーションシステム



総合レンタル業のパイオニア
西尾レントール株式会社
<https://ict.nishio-rent.co.jp/>

お問い合わせ

・このチラシは2022年7月現在のものです
・予告なくチラシ内容に変更が出る場合がございます

202207-8004-308